


Plan 1



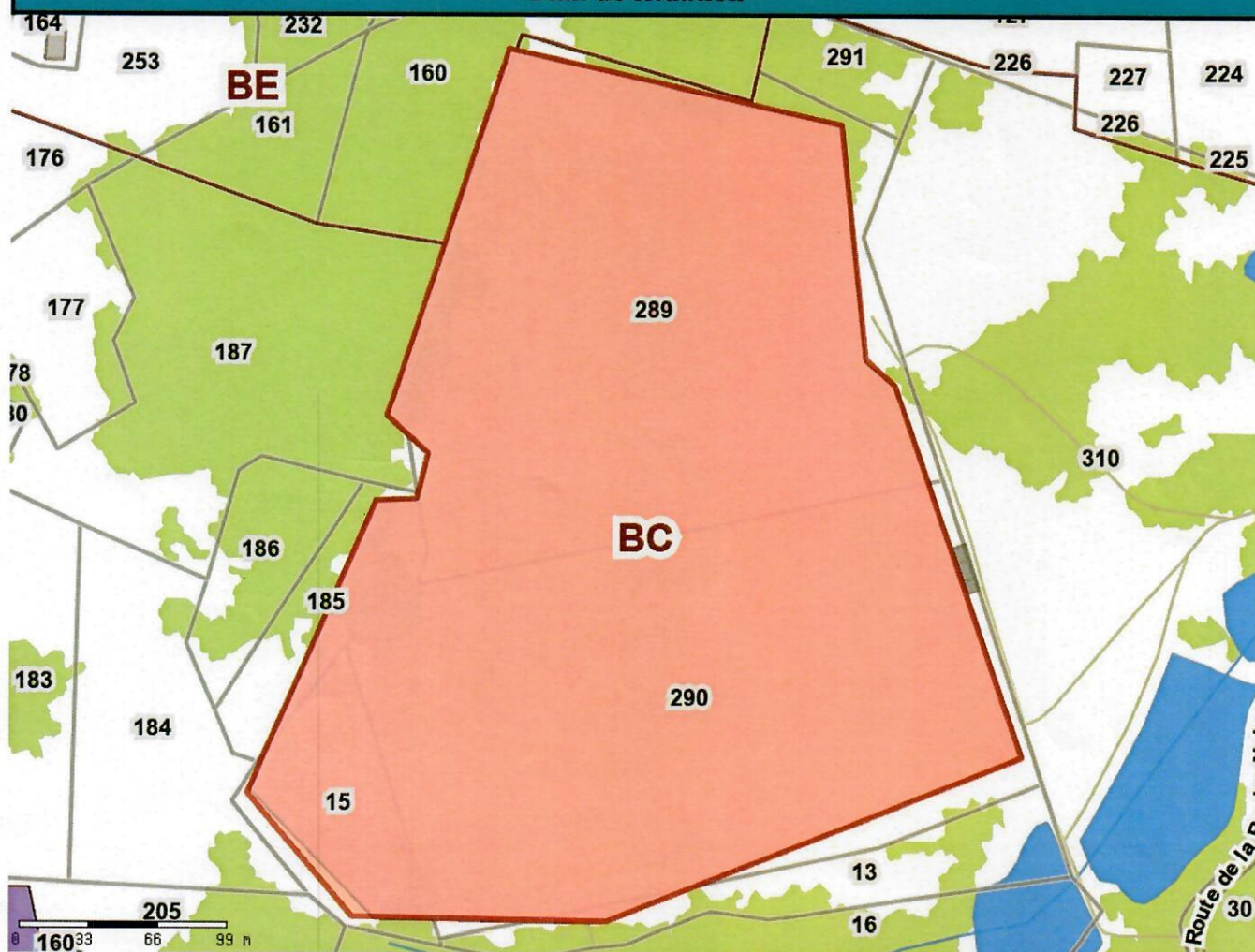
Edité le 12/12/2023 - Echelle : 1/20000 - Format : A4

sources : BD TOPO (IGN, 2013), BD ALTI (IGN)



ZONE D'ACCELERATION DES ENR (identifiant : 24481-1873)

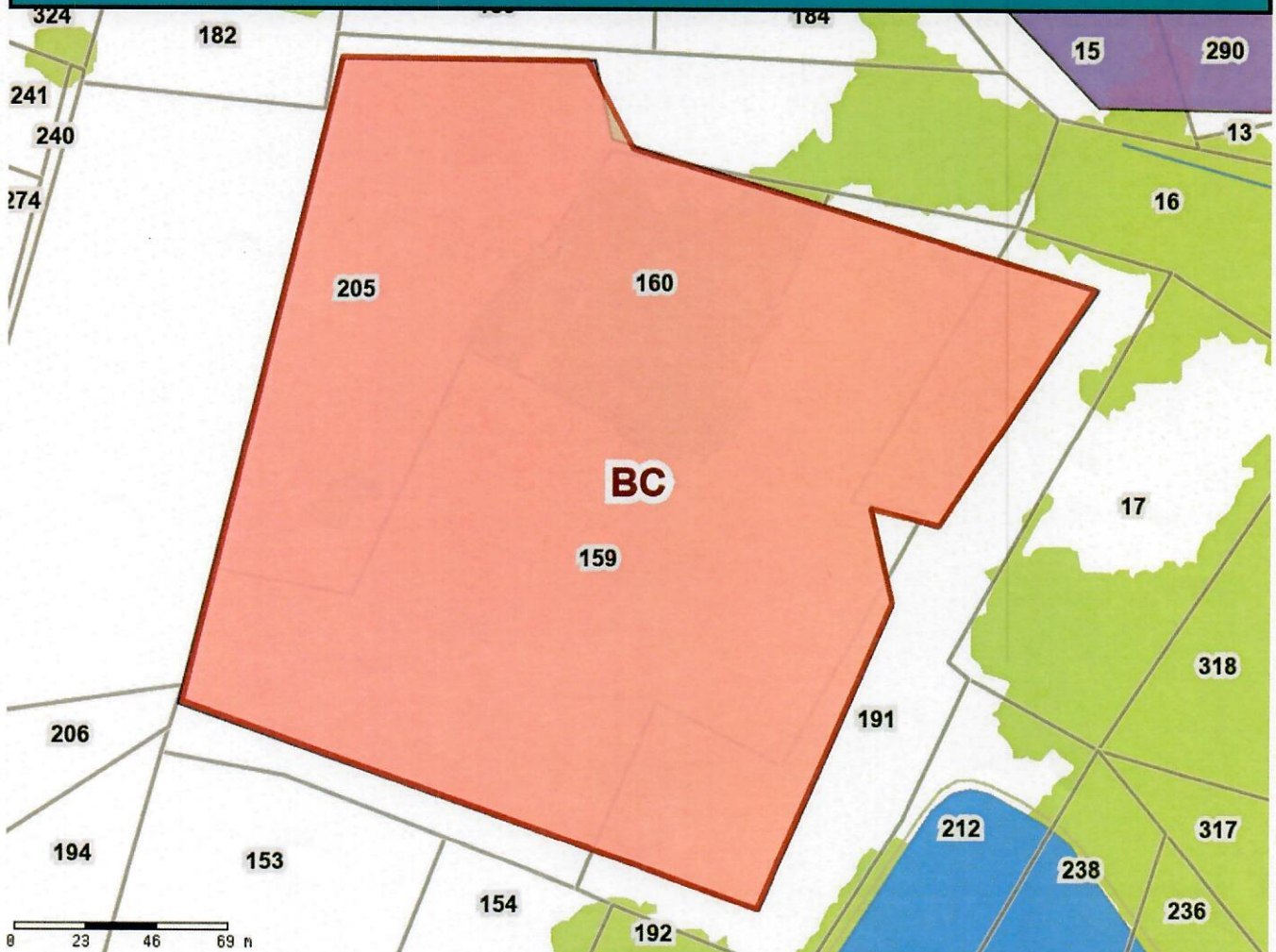
Localisation			
Département :	Dordogne	Commune :	Saint-Paul-la-Roche (24481)
EPCI :	CC Périgord Limousin		
Adresse / nom de la ZAER :	projet centrale photovoltaïque au sol	Référence cadastrale (Idu) :	BC0289 (481000BC0289) / BC0185 (481000BC0185) / BC0187 (481000BC0187) / BC0013 (481000BC0013) / BE0160 (481000BE0160) / BC0015 (481000BC0015) / BC0290 (481000BC0290)
Caractéristiques			
Catégorisation :	Solaire PV	Puissance potentielle en MWh :	Non renseignée
Année de mise en service prévue :	2026	Observation(s)	
Surface emprise :	97055m ²	Surface parcelle(s) :	154981m ²
Plan de situation			

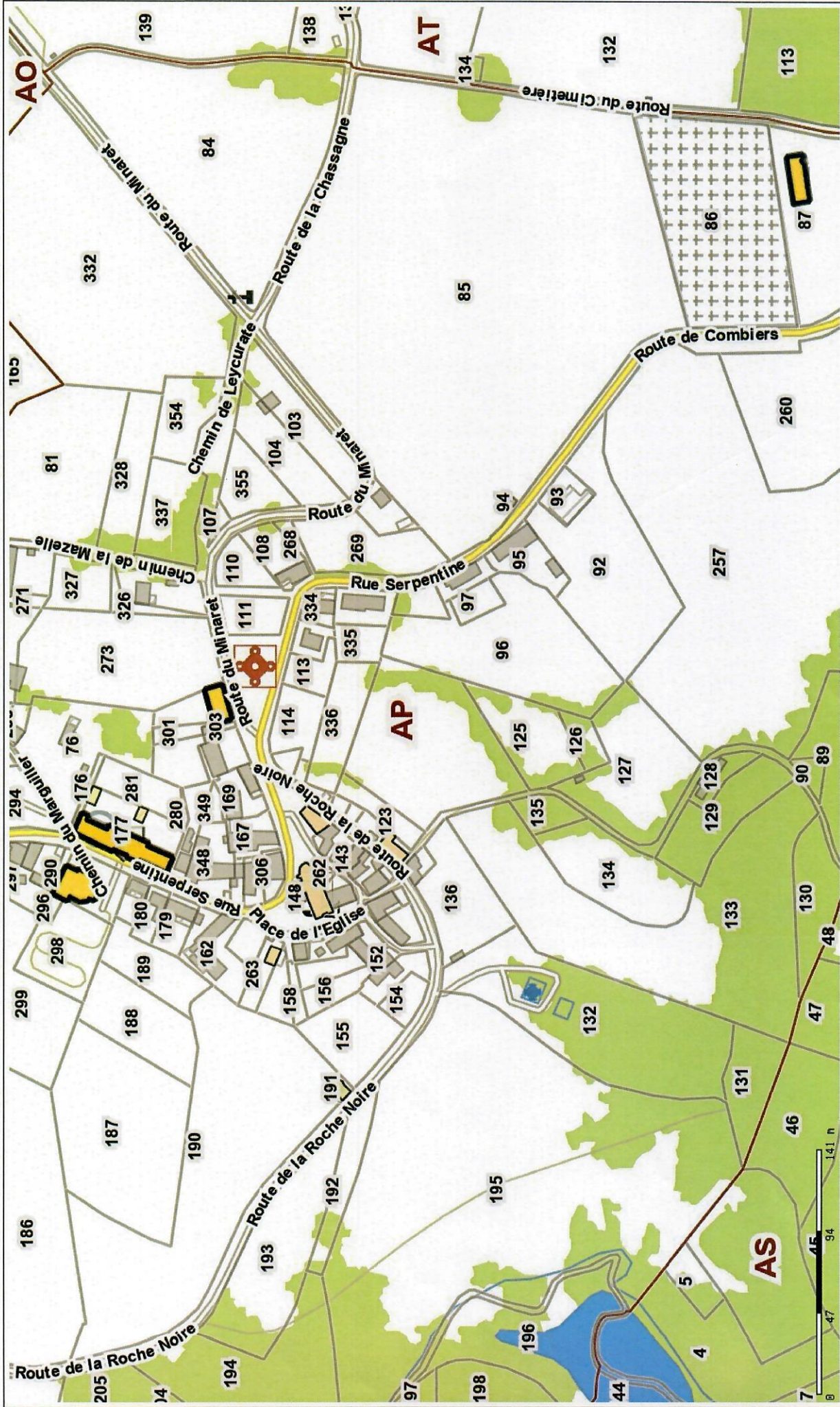




ZONE D'ACCELERATION DES ENR (identifiant : 24481-1874)

Localisation			
Département :	Dordogne	Commune :	Saint-Paul-la-Roche (24481)
EPCI :	CC Périgord Limousin		
Adresse / nom de la ZAER :	projet centrale photovoltaïque au sol	Référence cadastrale (Idu) :	BC0159 (481000BC0159) / BC0160 (481000BC0160) / BC0191 (481000BC0191) / BC0205 (481000BC0205)
Caractéristiques			
Catégorisation :	Solaire PV	Puissance potentielle en MWh :	Non renseignée
Année de mise en service prévue :	2026	Observation(s)	
Surface emprise :	49303m ²	Surface parcelle(s) :	82880m ²
Plan de situation			





Plan 1



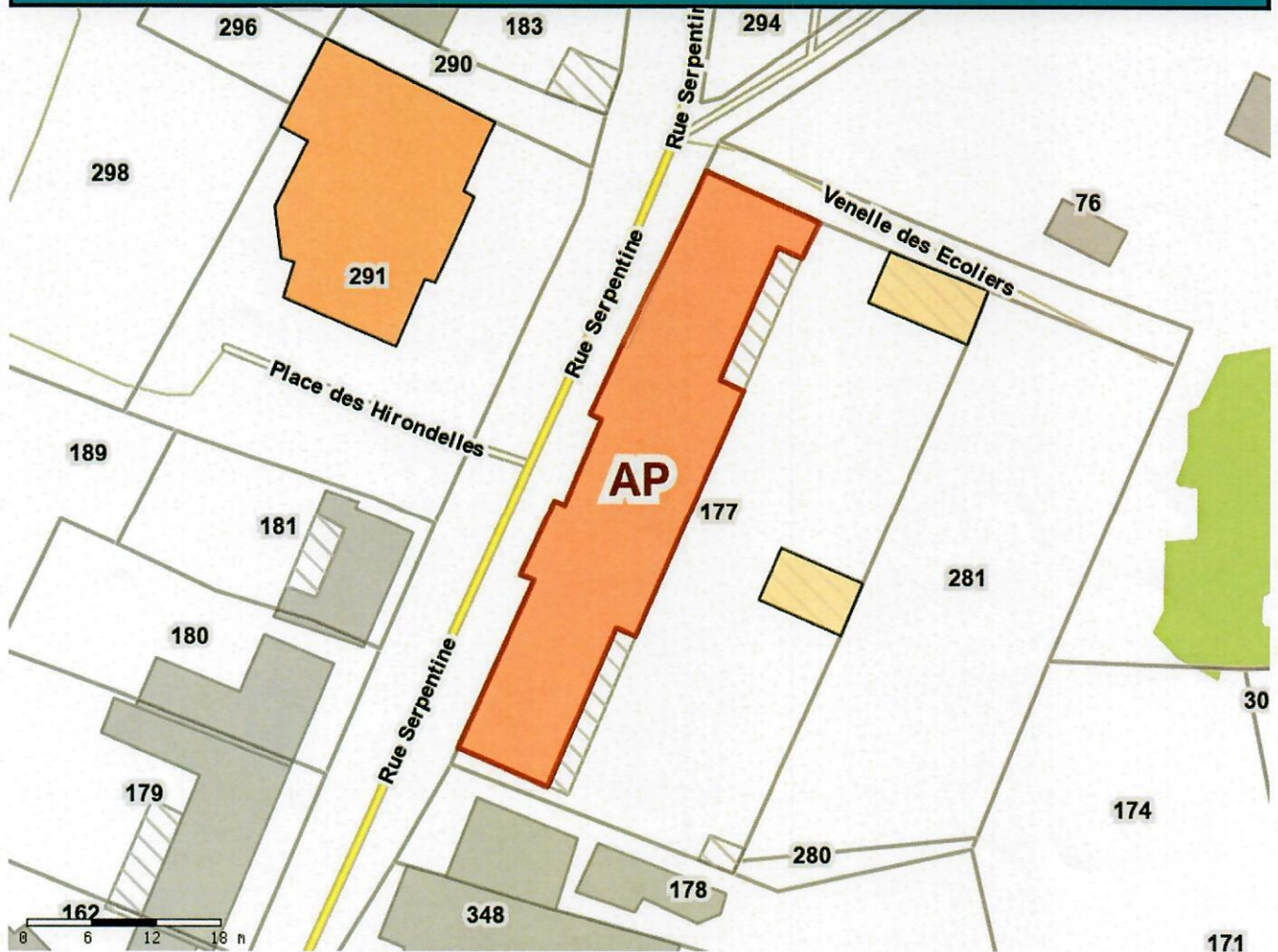
Edité le 12/12/2023 - Echelle : 1/3000 - Format : A4

sources : BD TOPO (IGN, 2013), BD ALTI (IGN)



ZONE D'ACCELERATION DES ENR (identifiant : 24481-1878)

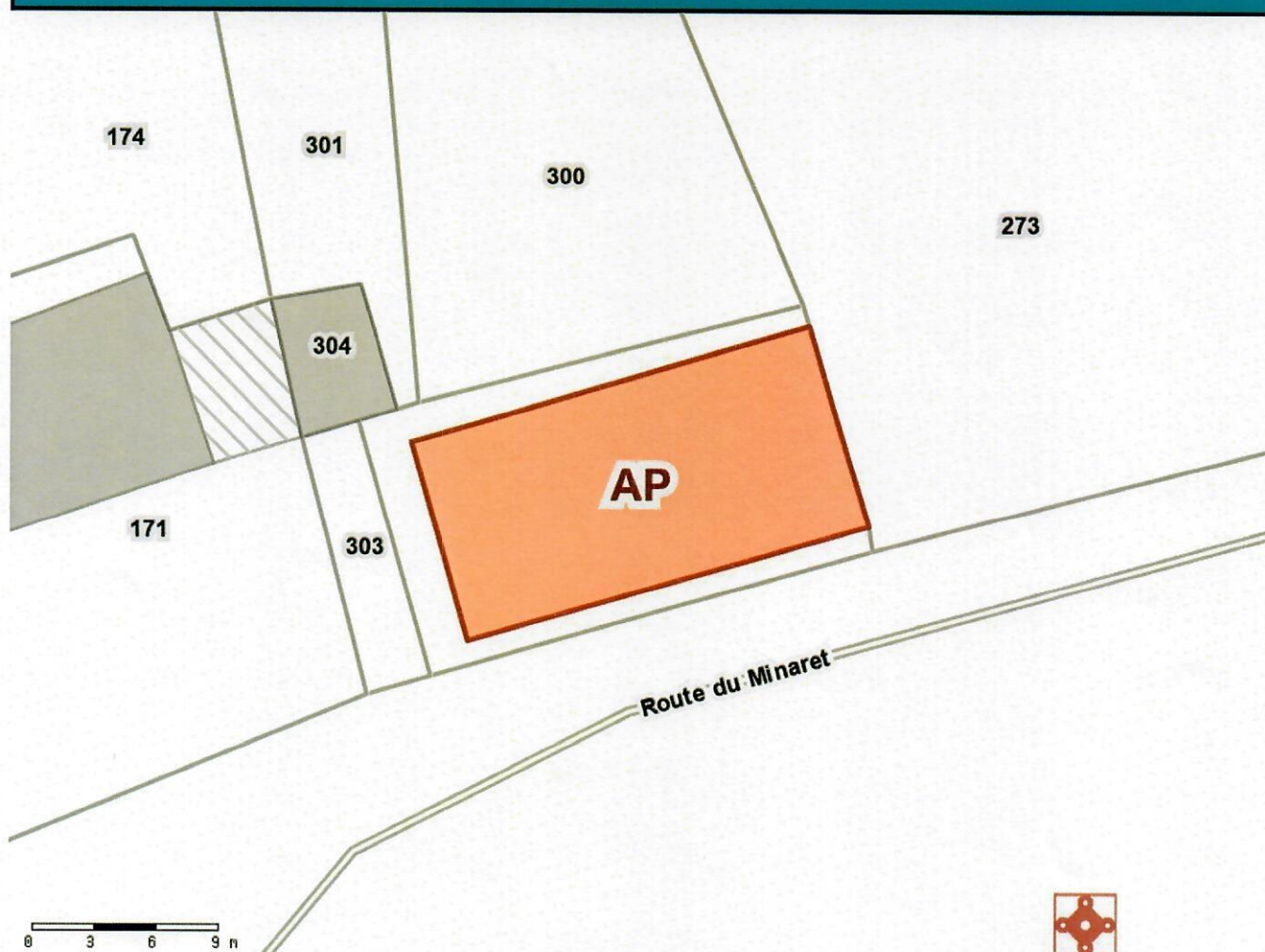
Localisation			
Département :	Dordogne	Commune :	Saint-Paul-la-Roche (24481)
EPCI :	CC Périgord Limousin		
Adresse / nom de la ZAER :	PV toiture ensemble mairie, agence postale, école	Référence cadastrale (Idu) :	AP0177 (481000AP0177)
Caractéristiques			
Catégorisation :	Solaire PV	Puissance potentielle en MWh :	Non renseignée
Année de mise en service prévue :	Non renseignée	Observation(s)	
Surface emprise :	593m ²	Surface parcelle(s) :	1675m ²
Plan de situation			





ZONE D'ACCELERATION DES ENR (identifiant : 24481-1876)

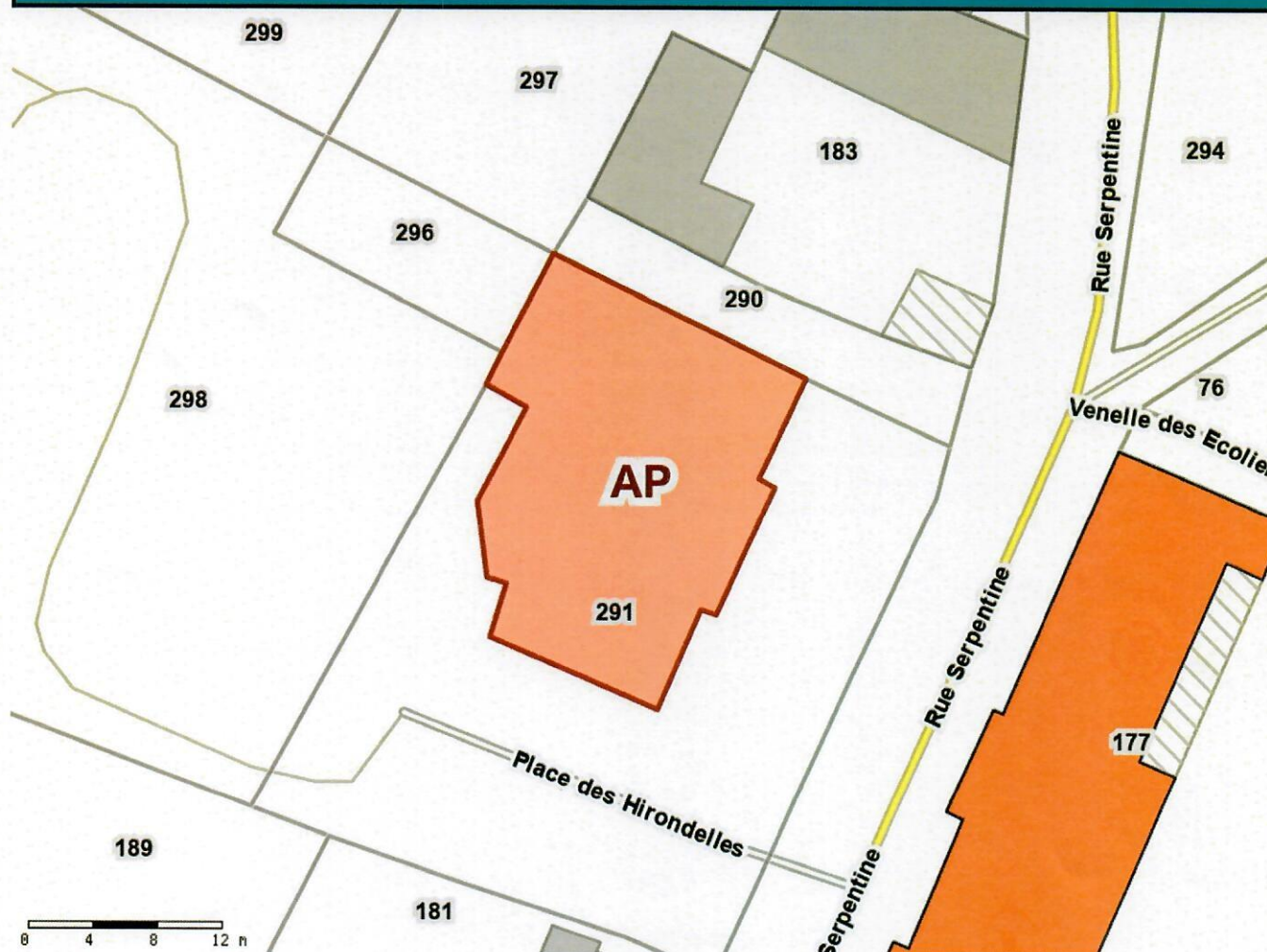
Localisation			
Département :	Dordogne	Commune :	Saint-Paul-la-Roche (24481)
EPCI :	CC Périgord Limousin		
Adresse / nom de la ZAER :	PV toiture bâtiment locatif communal	Référence cadastrale (Idu) :	AP0302 (481000AP0302)
Caractéristiques			
Catégorisation :	Solaire PV	Puissance potentielle en MWh :	Non renseignée
Année de mise en service prévue :	Non renseignée	Observation(s)	
Surface emprise :	200m ²	Surface parcelle(s) :	279m ²
Plan de situation			





ZONE D'ACCELERATION DES ENR (identifiant : 24481-1877)

Localisation			
Département :	Dordogne	Commune :	Saint-Paul-la-Roche (24481)
EPCI :	CC Périgord Limousin		
Adresse / nom de la ZAER :	PV toiture salle des fêtes	Référence cadastrale (Idu) :	AP0291 (481000AP0291)
Caractéristiques			
Catégorisation :	Solaire PV	Puissance potentielle en MWh :	Non renseignée
Année de mise en service prévue :	Non renseignée	Observation(s)	
Surface emprise :	362m ²	Surface parcelle(s) :	1075m ²
Plan de situation			





ZONE D'ACCELERATION DES ENR (identifiant : 24481-1875)

Localisation			
Département :	Dordogne	Commune :	Saint-Paul-la-Roche (24481)
EPCI :	CC Périgord Limousin		
Adresse / nom de la ZAER :	PV toiture atelier municipal	Référence cadastrale (Idu) :	AP0087 (481000AP0087)
Caractéristiques			
Catégorisation :	Solaire PV	Puissance potentielle en MWh :	Non renseignée
Année de mise en service prévue :	Non renseignée	Observation(s)	
Surface emprise :	230m ²	Surface parcelle(s) :	8969m ²
Plan de situation			

